


Góry Stołowe

Wschodnia część Gór Stołowych wraz ze Szczelińcem Wielkim położona jest w Polsce, w woj. dolnośląskim, w powiecie kłodzkim. Do Polski należy również najbardziej wysunięta na zachód część gór, pasmo Zawory, leżąca w powiatach kamiennogórskim i walbrzyskim. Środkowa część gór (pasma Broumovské stěny i Adršpašskoteplické skály) należy do Czech, do kraju hradeckiego.

Błędne Skały

- **Błędne Skały** to obszar o powierzchni około 22 hektarów na terenie Gór Stołowych. To obszar ochrony ścisłej Parku Narodowego Gór Stołowych. Błędne Skały to system szczelin, wąwozów i zaułków powstałych na skutek wietrzenia piaskowca, z którego skały są zbudowane. wysokość tych jarów waha się między 6 a 11 metrów. Większość z nich zostało nazwanych - przykładowo: Labirynt, Kurza Stopka, Tunel czy Skalne Siodło. Miejscami szerokość szczelin to zaledwie kilkadziesiąt centymetrów.



Bieszczady

- Nazwy Bieszczady używa się zwykle w Polsce jako synonimu polskich Bieszczadów (które są jedynie częścią Bieszczadów Zachodnich). 'Bieszczad' i 'Beskid' były od wieków określeniem gór oddzielających Polskę i Ruś od Węgier. Etymologia wyrazów 'Bieszczad' i 'Beskid' jest niejasna, czasem wywodzi się te słowa od trackiego ludu Bessów, których obecność na północ od Karpat odnotował Ptolemeusz.



GDYNIA



SOPOT



Magiczne Podlasie




To cudna kraina historyczna, ale przede wszystkim wspaniały azyl pierwotnej przyrody, kojący duszę. Podlasie leżące na terenie województwa podlaskiego i częściowo na obszarze województw

...Cudze chwalicie – swego nie znacie...



Zwiedzaj POLSKĘ !!!!!!!

Mazury- CUD NATURY



Mazury to bardzo popularna kraina historyczno - etnograficzna leżąca w Polsce północno - wschodniej, na obszarze województwa warmińsko-mazurskiego. Niezwykle malownicze Mazury bywają nazywane Krainą Tysiąca Jezior, gdyż obejmują Pojezierze Mazurskie i Pojezierze Iławskie z ogromną liczbą jezior. Każdego roku Mazury przyciągają niezliczone tłumy turystów, którzy odnaleźć mogą tu zarówno ciszę i spokój w małych miejscowościach zagubionych wśród lasów, jak i ciekawą rozrywkę w słynnych kurortach. Wszędzie natomiast spotkasz jeziora, szlaki kajakowe i nieskażoną przyrodę. Bywają tacy, co załapali bakcyla i przyjeżdżają tu każdego roku, bowiem żyć nie potrafią bez mazurskich wód i wypoczynku na łajbie.


A może nad morze.....????

Warto odwiedzić polskie trójmiasto:
Gdańsk, Gdynię, Sopot

Trójmiasto – policentryczny
ośrodek metropolitalny,
obejmujący trzy połączone miasta:
Gdańsk, Sopot i Gdynię. Stanowi
także śródmiejski obszar
aglomeracji trójmiejskiej. Położony
w północnej Polsce, nad Zatoką
Gdańską obejmuje obszar o
powierzchni 414,38 km².



GDAŃSK





Woliński Park Narodowy

Atrakcje- zagroda pokazów żubrów, szlaki turystyczne, atrakcje przyrodnicze

Punkty widokowe- kwacza góra, płaskowa góra, wzgórze zielonka, góra gosań

Woliński Park Narodowy utworzony w 1960 roku obejmuje ochroną część największej polskiej wyspy – Wolin (woj. zachodniopomorskie). Szczególne walory Parku to: najpiękniejszy odcinek polskiego wybrzeża klifowego, dobrze zachowane lasy bukowe, unikalna - wyspiarska delta Świny, przybrzeżny pas wód Bałtyku. Do roku 1996 Park zajmował powierzchnię 4691 ha, kiedy to udało się włączyć w jego granice obszar 1 mili morskiej wód przybrzeżnych Bałtyku, archipelag wysp we wstecznej delcie Świny wraz z otaczającymi je wodami Zalewu Szczecińskiego. Od tego momentu Woliński Park Narodowy stał się pierwszym w Polsce parkiem morskim. Obecna powierzchnia Parku wynosi 10937 ha, w tym ekosystemy leśne zajmują 4648,53 ha (42,50 % powierzchni Parku), ekosystemy wodne 4681,41 ha (42,80%) i ekosystemy lądowe nieleśne 1607,46 ha (14,70 %). Ochroną ściśle objęto obszary o łącznej powierzchni 498,72 ha (4,56 %).

Pojezierze Drawskie

Atrakcje- Czaplinek – punkty widokowe na Jezioro Drawsko.

-Ruiny Zamku Drahim w Starym Drawsku.

-Ryba u Romana – Stare Drawsko. ...

-Wyspa Bielawa na jeziorze Drawsko.

-Trasa Czaplinek – Sikory – Drawski Park Krajobrazowy.

-Jezioro Komorze – Drawski Park Krajobrazowy.

-Trasa Kluczewo – Półwysep Uraz – widok na Zatokę Kluczewską

Szlaki turystyczne- Nad Jezioro Leśne, Wokół Jeziora Trzesiecko, Wokół Polczyna-Zdroju, Kocioł Świdwiński, Szlak Drawskich Grodzisk, Szlak I Warszawskiej Dywizji Kawalerii, Szlak Wzniesień Moreny Czołowej, Szlak Przyrodniczy Drawskiego Parku Krajobrazowego, Szlak Szwajcarii Połczyńskiej, Szlak Solny.



Giżycko

Atrakcje- Twierdza Boyen w Giżycku, Szlak wokół twierdzy, Wzgórze św. Brunona w Giżycku, Zamek krzyżacki w Giżycku - obecnie Hotel St. Bruno, Kanał Łuczński (Kanał Giżycki) i most obrotowy w Giżycku, Centrum Promocji i Informacji Turystycznej w Giżycku, Kościół ewangelicki w Giżycku - Parafia Ewangelicko-Augsburska, Kamienice przy ul. Warszawskiej, Pionierskiej i Dąbrowskiego, Wieża ciśnień w Giżycku, Ekomarina w Giżycku i kładka nad moło.



Mazurskie zabytki warte zobaczenia

Zamek w Nidzicy



Bazylika w Świętej Lipce



Piramida w Rapie




Twierdza Boyen w Giżycku



Wilczy Szaniec i Mauerwald



Kanał Mazurski



Przełom Dunajca

Przełom Dunajca to jeden z najbardziej znanych szlaków turystycznych w Polsce. Dziennie rzeka transportuje około 3000 turystów. Rocznie do Szczawnicy spływa 25000 wycieczkowców. Spływy Dunajcem to bardzo ciekawy sposób na przyjrzenie się od środka Pienińskiemu Parku Narodowemu. Wycieczka odbywa się pod czujnym okiem doskonale wyszkolonych flisaków. Wszystko łączy jedno – nikt nie opuszcza łodzi niezadowolony.



Spływ Dunajcem



Dolina Pięciu Stawów

- Najrozleglejsza spośród polskich wysokogórskich dolin. Jest to miejsce wyjątkowo malownicze. Dolinę szczytów wzmacnia urok znajdujących się w dolinie olbrzymich stawów, największy – Wielki staw ma powierzchnię 34, jeden hektara i głębokość dochodzącą do 79,3 metra. Dolina położona jest na wysokości powyżej 1665 m n.p.m.